

Wichtig




Die Baïse und der Lot sind launische Flüsse. Manchmal folgt auf eine Hochwasserperiode eine Dürre! In diesem Fall kann die Fahrt begrenzt oder sogar verboten werden. Andererseits sind fast alle Ufer der Baïse privat, weshalb Sie nur in den nautischen Haltestellen anlegen können.





Lot: eine gewisse Navigationserfahrung ist erforderlich.

Vorschläge für Bootsfahrten hin und zurück



Die angenehmste Formel, um in Ihrem Rhythmus zu navigieren – ohne Zwang und ohne Zeitplan.

7 TAGE UND MEHR

-  **Buzet • Valence und zurück**
115 km, 40 Schleusen
- Buzet • Montech und zurück**
184 km, 58 Schleusen
-  **Luzech • Larnagol und zurück**
148 km, 34 Schleusen
-  **Mas-d'Agenais • Moissac und zurück**
184 km, 36 Schleusen

-  **LOCABOAT**
-  **LES CANALOUS**
-  **NICOLS**
-  **LE BOAT**

Schliessung der Schleusen:
• 1. Mai (ausser Lot).

  Tagesetappe bei
ca. 4-5 Stunden Fahrt.

ca. 25 km

